


УТВЕРЖДАЮ:

Первый заместитель министра природных
ресурсов Забайкальского края

 В.В. Шрейдер
30 сентября 2025 год

Акт
лесопатологического обследования N 2025-2-134

лесных насаждений Акшинское (лесничество)
Забайкальского края (субъект Российской Федерации)

Способ лесопатологического обследования: 1. Визуальный

☐

2. Инструментальный

☒

Место проведения

Участковое лесничество	Урочище (дача)	Квартал	Выдел	Площадь выдела, га	Лесопатоло- гический выдел	Площадь лесопатологиче- ского выдела, га
Акшинское	-	62	2	5,0	-	-

Лесопатологическое обследование проведено на общей площади 5,0 га.

Кадастровый номер участка: лесной участок не является арендованным
(для участков, предоставленных в постоянное(бессрочное) пользование, аренду)

Документ о праве пользования:

(тип документа о праве пользования, дата, номер, вид разрешенного использования лесов)

2. Инструментальное (детальное) обследование лесных насаждений.

(раздел включается в акт в случае проведения лесопатологического обследования инструментальным способом)

2.1. Лесничество Акшинское Участковое лесничество Акшинское

Урочище (дача) _____ - _____ Квартал 62 Выдел 2 Лесопатологический выдел _____

Наличие ограничений или особенностей участка, влияющих на назначение СОМ:

Существует угроза возникновения высокой пожарной опасности в лесах и возникновение очагов вредных организмов.

(отметка о наличии ООПТ, ОЗУ, водоохраной зоны, радиоактивного загрязнения лесов, угрозы возникновения очагов вредных организмов или пожарной опасности в лесах).

2.2. Фактическая таксационная характеристика лесного насаждения соответствует (не соответствует) таксационному описанию (нужное подчеркнуть).

Причины несоответствия: давность лесоустройства, 1997 г., воздействие сильных ветров прошлых лет и текущего года.

Ведомость насаждений с выявленными несоответствиями таксационным описаниям приведена в приложении 1 к Акту.

2.3. Состояние насаждений:

с нарушенной устойчивостью (средневзвешенная категория состояния $\geq 1,51 - \leq 4,50$)

☒

с утраченной устойчивостью (средневзвешенная категория состояния $\geq 4,51$)

☐

устойчивое (средневзвешенная категория состояния $< 1,50$)

☐

2.4. Причины ослабления, повреждения, средневзвешенная категория состояния насаждения: воздействия сильных ветров прошлых лет, повлекшие наклон более 10^0 , изгиб или вывал деревьев (821), воздействия сильных ветров текущего года, повлекшие наклон более 10^0 , изгиб или вывал деревьев (881). К ср.нас.=2,75.

2.4.1. Заселено (отработано) стволовыми вредителями:

Вид вредителя	Порода	Встречаемость заселенных деревьев, % от запаса породы	Встречаемость отработанных деревьев, % от запаса породы	Степень заселения лесного насаждения (слабая, средняя, сильная)
1	2	3	4	5
Черный сосновый усач	Сосна	-	17	-
березовый заболонник	Береза	-	15	-

2.4.2. Повреждено огнем:

Вид пожара	Порода	Состояние корневых лап		Состояние корневой шейки		Высушивание луба		Обугленность древесины более 1/3 высоты ствола	
		процент поврежденных огнем корней	процент деревьев с данным повреждением	Обугленность древесины корневой шейки по окружности (1/4; 2/4; 3/4; более 3/4)	процент деревьев с данным повреждением	поокружности (1/4; 2/4; 3/4; более 3/4)	процент деревьев с данным повреждением	поокружности (менее 1/2; более 1/2)	процент деревьев с данным повреждением
1	2	3	4	5	6	7	8	9	10
-	-	-	-	-	-	-	-	-	-

2.4.3. Поражено болезнями:

Болезнь/возбудитель	Порода	Встречаемость, % от запаса насаждения	Степень поражения лесного насаждения (слабая, средняя, сильная)
1	2	3	4
нет	-	-	-

2.5. Выборке подлежит 21 % деревьев (указывается общий % запаса деревьев, подлежащий рубке, от общего запаса насаждения),
в том числе:

без признаков ослабления ____% (причины назначения _____);
ослабленных ____% (причины назначения _____);
сильно ослабленных ____% (причины назначения _____);
усыхающих ____% (причины назначения _____);
свежего сухостоя ____,
свежего ветровала 5 %;
свежего бурелома ____%;
старого сухостоя ____%;
старого ветровала 15 %;
старого бурелома 1 %;

2.6. Полнота лесного насаждения после уборки деревьев, подлежащих рубке, составит 0,3.

Критическая полнота для данной категории лесных насаждений и преобладающей породы составляет 0,3.

ЗАКЛЮЧЕНИЕ к инструментальному обследованию участка.

По результатам ЛПО установлено, что фактическая таксационная характеристика не соответствует таксационному описанию. Причина несоответствия: давность лесоустройства, воздействие сильных ветров прошлых лет и текущего года, повлекшие наклон более 10%, изгиб или вывал.

Средневзвешенная категория состояния насаждения – 2,75. Средневзвешенная категория состояния по породам: Сосна – 2,69, береза – 3,3.

Оценка биологической устойчивости насаждения – с нарушенной устойчивостью.

Остаточная полнота насаждения после рубки не снижается ниже минимальных значений.

С целью предотвращения негативных процессов, снижения ущерба от их воздействия, назначено:

Участковое лесничество	Урочище (дача)	Квартал	Выдел	Площадь выдела, га	Лесопатологический выдел	Площадь лесопатологического выдела, га	Вид мероприятия	Площадь мероприятия, га	Породы	Доля выбираемой древесины по запасу, %	Рекомендуемый срок проведения мероприятия
1	2	3	4	5	6	7	8	9	10	11	12
Акшинское	-	62	2	5,0	-	-	ВСП	5,0	С	21	05.08.2027г
									Б	15	

Ведомость временной пробной площади и абрис участка прилагаются (приложение 2 и 3 к Акту).

РЕКОМЕНДАЦИИ по проведению мероприятий, не относящихся к мероприятиям по предупреждению распространения вредных организмов. Меры лесовосстановления.

Дата проведения ЛПО 06.08.2025 г.

Дата составления документа 11.08.2025 г.

Исполнитель работ по проведению лесопатологического обследования:

Фамилия, имя и отчество (при наличии) Сазонова Наталья Александровна

Организация: Акшинский участок КГСАУ «Забайкаллесхоз»

Должность: Инженер


Подпись  Телефон: 8 (30231) 3-14-65

Ведомость участков леса с выявленными несоответствиями таксационным описаниям

Субъект Российской Федерации Забайкальский край Лесничество Акшинское
Участковое лесничество Акшинское Урочище (лесная дача) -

Год проведения лесоустройства	Номер квартала	Номер выдела	Площадь выдела, га	Целевое назначение лесов	Категория защитных лесов	ОЗУ	Источник данных	Номер лесопатологического выдела	Площадь лесопатологического выдела, га	Таксационная характеристика										Заложено пробных площадей		
										состав	порода	возраст, лет	средняя высота, м	средний диаметр, см	тип леса	полнота	бонитет	запас, куб. м/га	количество, шт.	Общая площадь, га		
1	2	3	4	5	6	7	8	9	10	11	12	13	14	15	16	17	18	19	20	21	0,5	
1997	62	2	5,0	Эксплуатационные леса	-	-	ТО	х	х	8С2Б	С	80	18	24	РТ	0,5	3	140	х	х		
											Б											
											С	105*	20*	28*	28*	РТ	0,3*	3	88*	1		
										9С1Б*	Б	40*	15*	16*				11*				
										Погибшая часть насаждение 9С1Б*	С	105*	20*	28*				25*				
											Б	40*	15*	16*				2*				

Условные обозначения:

ТО - таксационные описания, Ф - фактическая характеристика лесного насаждения, * - акт натурного обследования.
Исполнитель работ по проведению лесопатологического обследования:
Фамилия, имя и отчество (при наличии) Сазонова Наталья Александровна Подпись 

Результаты проведения лесопатологического обследования лесных насаждений за август 2025г.

Субъект Российской Федерации Забайкальский край Лесничество Акинское
Участковое лесничество Акинское Урочище (лесная дача) -

Номер квартала	Номер выдела	Площадь выдела, га	Целевое назначение лесов	Категория защитных лесов	ОЗУ	Номер лесопатологического выдела	Площадь лесопатологического выдела, га	Таксационная характеристика лесного насаждения										Число деревьев на временной пробной площади, шт.	Распределение деревьев по категориям состояния, % от запаса																Причина ослабления, повреждения	Подлежит рубке, % от запаса	Назначенные мероприятия																																																																																																																																																																																																																																																																																																																																																																																																																																																																																																																																																																																																																																																																																																																																																																																																																																																																																																																																																																																																																																																																																																																																																																																																																																						
								состав	порода	возраст	средняя высота, м	средний диаметр, см	тип леса	полнота	бонитет	запас, куб. м/га	Н		Р	Н	Р	Н	Р	Н	Р	Н	Р	Н	Р	Н	Р	Н	Р	Н			Р	Н	Р	Н	Р	Н	Р	Н	Р	Н	Р	Н	Р	Н	Р	Н	Р	Н	Р	Н	Р	Н	Р	Н	Р	Н	Р	Н	Р	Н	Р	Н	Р	Н	Р	Н	Р	Н	Р	Н	Р	Н	Р	Н	Р	Н	Р	Н	Р	Н	Р	Н	Р	Н	Р	Н	Р	Н	Р	Н	Р	Н	Р	Н	Р	Н	Р	Н	Р	Н	Р	Н	Р	Н	Р	Н	Р	Н	Р	Н	Р	Н	Р	Н	Р	Н	Р	Н	Р	Н	Р	Н	Р	Н	Р	Н	Р	Н	Р	Н	Р	Н	Р	Н	Р	Н	Р	Н	Р	Н	Р	Н	Р	Н	Р	Н	Р	Н	Р	Н	Р	Н	Р	Н	Р	Н	Р	Н	Р	Н	Р	Н	Р	Н	Р	Н	Р	Н	Р	Н	Р	Н	Р	Н	Р	Н	Р	Н	Р	Н	Р	Н	Р	Н	Р	Н	Р	Н	Р	Н	Р	Н	Р	Н	Р	Н	Р	Н	Р	Н	Р	Н	Р	Н	Р	Н	Р	Н	Р	Н	Р	Н	Р	Н	Р	Н	Р	Н	Р	Н	Р	Н	Р	Н	Р	Н	Р	Н	Р	Н	Р	Н	Р	Н	Р	Н	Р	Н	Р	Н	Р	Н	Р	Н	Р	Н	Р	Н	Р	Н	Р	Н	Р	Н	Р	Н	Р	Н	Р	Н	Р	Н	Р	Н	Р	Н	Р	Н	Р	Н	Р	Н	Р	Н	Р	Н	Р	Н	Р	Н	Р	Н	Р	Н	Р	Н	Р	Н	Р	Н	Р	Н	Р	Н	Р	Н	Р	Н	Р	Н	Р	Н	Р	Н	Р	Н	Р	Н	Р	Н	Р	Н	Р	Н	Р	Н	Р	Н	Р	Н	Р	Н	Р	Н	Р	Н	Р	Н	Р	Н	Р	Н	Р	Н	Р	Н	Р	Н	Р	Н	Р	Н	Р	Н	Р	Н	Р	Н	Р	Н	Р	Н	Р	Н	Р	Н	Р	Н	Р	Н	Р	Н	Р	Н	Р	Н	Р	Н	Р	Н	Р	Н	Р	Н	Р	Н	Р	Н	Р	Н	Р	Н	Р	Н	Р	Н	Р	Н	Р	Н	Р	Н	Р	Н	Р	Н	Р	Н	Р	Н	Р	Н	Р	Н	Р	Н	Р	Н	Р	Н	Р	Н	Р	Н	Р	Н	Р	Н	Р	Н	Р	Н	Р	Н	Р	Н	Р	Н	Р	Н	Р	Н	Р	Н	Р	Н	Р	Н	Р	Н	Р	Н	Р	Н	Р	Н	Р	Н	Р	Н	Р	Н	Р	Н	Р	Н	Р	Н	Р	Н	Р	Н	Р	Н	Р	Н	Р	Н	Р	Н	Р	Н	Р	Н	Р	Н	Р	Н	Р	Н	Р	Н	Р	Н	Р	Н	Р	Н	Р	Н	Р	Н	Р	Н	Р	Н	Р	Н	Р	Н	Р	Н	Р	Н	Р	Н	Р	Н	Р	Н	Р	Н	Р	Н	Р	Н	Р	Н	Р	Н	Р	Н	Р	Н	Р	Н	Р	Н	Р	Н	Р	Н	Р	Н	Р	Н	Р	Н	Р	Н	Р	Н	Р	Н	Р	Н	Р	Н	Р	Н	Р	Н	Р	Н	Р	Н	Р	Н	Р	Н	Р	Н	Р	Н	Р	Н	Р	Н	Р	Н	Р	Н	Р	Н	Р	Н	Р	Н	Р	Н	Р	Н	Р	Н	Р	Н	Р	Н	Р	Н	Р	Н	Р	Н	Р	Н	Р	Н	Р	Н	Р	Н	Р	Н	Р	Н	Р	Н	Р	Н	Р	Н	Р	Н	Р	Н	Р	Н	Р	Н	Р	Н	Р	Н	Р	Н	Р	Н	Р	Н	Р	Н	Р	Н	Р	Н	Р	Н	Р	Н	Р	Н	Р	Н	Р	Н	Р	Н	Р	Н	Р	Н	Р	Н	Р	Н	Р	Н	Р	Н	Р	Н	Р	Н	Р	Н	Р	Н	Р	Н	Р	Н	Р	Н	Р	Н	Р	Н	Р	Н	Р	Н	Р	Н	Р	Н	Р	Н	Р	Н	Р	Н	Р	Н	Р	Н	Р	Н	Р	Н	Р	Н	Р	Н	Р	Н	Р	Н	Р	Н	Р	Н	Р	Н	Р	Н	Р	Н	Р	Н	Р	Н	Р	Н	Р	Н	Р	Н	Р	Н	Р	Н	Р	Н	Р	Н	Р	Н	Р	Н	Р	Н	Р	Н	Р	Н	Р	Н	Р	Н	Р	Н	Р	Н	Р	Н	Р	Н	Р	Н	Р	Н	Р	Н	Р	Н	Р	Н	Р	Н	Р	Н	Р	Н	Р	Н	Р	Н	Р	Н	Р	Н	Р	Н	Р	Н	Р	Н	Р	Н	Р	Н	Р	Н	Р	Н	Р	Н	Р	Н	Р	Н	Р	Н	Р	Н	Р	Н	Р	Н	Р	Н	Р	Н	Р	Н	Р	Н	Р	Н	Р	Н	Р	Н	Р	Н	Р	Н	Р	Н	Р	Н	Р	Н	Р	Н	Р	Н	Р	Н	Р	Н	Р	Н	Р	Н	Р	Н	Р	Н	Р	Н	Р	Н	Р	Н	Р	Н	Р	Н	Р	Н	Р	Н	Р	Н	Р	Н	Р	Н	Р	Н	Р	Н	Р	Н	Р	Н	Р	Н	Р	Н	Р	Н	Р	Н	Р	Н	Р	Н	Р	Н	Р	Н	Р	Н	Р	Н	Р	Н	Р	Н	Р	Н	Р	Н	Р	Н	Р	Н	Р	Н	Р	Н	Р	Н	Р	Н	Р	Н	Р	Н	Р	Н	Р	Н	Р	Н	Р	Н	Р	Н	Р	Н	Р	Н	Р	Н	Р	Н	Р	Н	Р	Н	Р	Н	Р	Н	Р	Н	Р	Н	Р	Н	Р	Н	Р	Н	Р	Н	Р	Н	Р	Н	Р	Н	Р	Н	Р	Н	Р	Н	Р	Н	Р	Н	Р	Н	Р	Н	Р	Н	Р	Н	Р	Н	Р	Н	Р	Н	Р	Н	Р	Н	Р	Н	Р	Н	Р	Н	Р	Н	Р	Н	Р	Н	Р	Н	Р	Н	Р	Н	Р	Н	Р	Н	Р	Н	Р	Н	Р	Н	Р	Н	Р	Н	Р	Н	Р	Н	Р	Н	Р	Н	Р	Н	Р	Н	Р	Н	Р	Н	Р	Н	Р	Н	Р	Н	Р	Н	Р	Н	Р	Н	Р	Н	Р	Н	Р	Н	Р	Н	Р	Н	Р	Н	Р	Н	Р	Н	Р	Н	Р	Н	Р	Н	Р	Н	Р	Н	Р	Н	Р	Н	Р	Н	Р	Н	Р	Н	Р	Н	Р	Н	Р	Н	Р	Н	Р	Н	Р	Н	Р	Н	Р	Н	Р	Н	Р	Н	Р	Н	Р	Н	Р	Н	Р	Н	Р	Н	Р	Н	Р	Н	Р	Н	Р	Н	Р	Н	Р	Н	Р	Н	Р	Н	Р	Н	Р	Н	Р	Н	Р	Н	Р	Н	Р	Н	Р	Н	Р	Н	Р	Н	Р	Н	Р	Н	Р	Н	Р	Н	Р	Н	Р	Н	Р	Н	Р	Н	Р	Н	Р	Н	Р	Н	Р	Н	Р	Н	Р	Н	Р	Н	Р	Н	Р	Н	Р	Н	Р	Н	Р	Н	Р	Н	Р	Н	Р	Н	Р	Н	Р	Н	Р	Н	Р	Н	Р	Н	Р	Н	Р	Н	Р	Н	Р	Н	Р	Н	Р

Условные обозначения: Н - деревья не подлежат рубке; Р - деревья подлежат рубке.

821*-воздействия сильных ветров прошлых лет, повлекшие наклон более 10°, изгиб или вывал деревьев.

881*-воздействия сильных ветров текущего года, повлекшие наклон более 10°, изгиб или вывал деревьев.

Исполнитель работ по проведению лесопатологического обследования:

Фамилия, имя и отчество (при наличии) Сазонова Наталья Александровна Подпись Сазо Дата составления документа 11.08.2025 г.

ВРЕМЕННАЯ ПРОБНАЯ ПЛОЩАДЬ N 1

1.1. Субъект Российской Федерации Забайкальский край Лесничество Акшинское
Участковое лесничество Акшинское Урочище (дача) _____
Квартал 62 Выдел 2 Площадь выдела 5,0 га.
Лесопатологический выдел - Площадь лесопатологического выдела - га.

1.2. Метод перече́та:
сплошной, ленты перече́та, круговые площадки постоянного радиуса,
реласкопические площадки (нужное подчеркнуть).
Количество лент/площадок 1 шт.
Размеры площадок (длина x ширина/радиус) 500*10м.
Размер временной пробной площади: 0,5 га.

1.3. Фактическая таксационная характеристика насаждения:
Состав 9С1Б/Погибшая часть насаждения 9С1Б, возраст 105* лет; тип леса Рт, полнота 0,3
Бонитет 3, запас на га 99/27 м³, возобновление 9Б1Ос+С, 120 шт/га.

1.4. Номер очага вредных организмов _____
Тип очага вредных организмов: эпизодический, хронический (нужное подчеркнуть).
Фаза развития очага вредных организмов: начальная, нарастания численности, собственно
вспышка, кризис (нужное подчеркнуть).

1.5. Причина ослабления, повреждения насаждения и время: воздействия сильных ветров
прошлых лет, повлекшие наклон более 10⁰, изгиб или вывал деревьев (821), воздействия
сильных ветров текущего года, повлекшие наклон более 10⁰, изгиб или вывал деревьев (881).

Состояние насаждения: насаждение с нарушенной устойчивостью.

Средневзвешенная категория состояния насаждения: Ксн= 2,75 (сильно ослабленное лесное
насаждение).

1.6. Назначенные мероприятия: выборочная санитарная рубка.

Исполнитель работ по проведению лесопатологического обследования:

Фамилия, имя и отчество (при наличии) Сазонова Наталья Александровна

Подпись 

Дата составления документа 11.08.2025 г.

ВЕДОМОСТЬ ПЕРЕЧЕТА ДЕРЕВЬЕВ

(для сплошного, ленточного и перечета на круговых площадках постоянного радиуса)

Порода: Сосна средневзвешенная категория состояния 2,69.

Степени толщины, см	Количество деревьев по категориям состояния, шт.																Всего	
	1		2		3		4		5		5 (а, б, в)			5 (г, д, е)				
	Н	З	Н	З	Н	З	Н	З	Н	З	Н	З	О	Н	З	О		
																	шт./м³	в том числе подлежит рубке, %
1	2	3	4	5	6	7	8	9	10	11	12	13	14	15	16	17	18	19
8																		
12																		
16	4				5						2					1	12/1,8	2,3
20	11		16		6						3					2	38/9,9	3,7
24	7		14		12						2					7	42/16,9	6,8
28	6		12		8						1					8	35/20,0	6,8
32	1		4		3											1	9/6,9	0,7
36																1	1/1,0	0,7
40																		
Итого , шт.	29		46		34						8					20	137	
Итого , м³	10,5		19,7		14,0						2,5					9,8	56,5	
Итого, % от запаса по породе	19		35		25						4					17		21

Причины назначения в рубку деревьев категорий состояния:

- _____
- _____
- _____
- _____

ВЕДОМОСТЬ ПЕРЕЧЕТА ДЕРЕВЬЕВ

(для сплошного, ленточного и перечета на круговых площадках постоянного радиуса)
Порода: Береза средневзвешенная категория состояния 3,3

Степени толщины, см	Количество деревьев по категориям состояния, шт.																Всего	
	1		2		3		4		5		5 (а, б, в)			5 (г, д, е)				
	Н	З	Н	З	Н	З	Н	З	Н	З	О	Н	З	О				
																	шт./м³	в том числе подлежащих рубке, %
1	2	3	4	5	6	7	8	9	10	11	12	13	14	15	16	17	18	19
8																		
12					26								5				31/2,0	8
16					21								3				24/3,2	5
20					5								1				6/1,3	2
24																		
28																		
32																		
36																		
40																		
Итого, шт.					52								9				61	
Итого, м³					5,5								1,0				6,5	
Итого, % от запаса по породе					85								15					15

Причины назначения в рубку деревьев категорий состояния:

- 1
- 2
- 3
- 4

ВЕДОМОСТЬ ПЕРЕЧЕТА ДЕРЕВЬЕВ

(для сплошного, ленточного и перечета на круговых площадках постоянного радиуса)

По насаждению: 9С1Б средневзвешенная категория состояния 2,75

Ступени толщин ы, см	Количество деревьев по категориям состояния, шт.																Всего	
	1		2		3		4		5		5 (а, б, в)			5 (г, д, е)				
	Н	З	Н	З	Н	З	Н	З	Н	З	Н	З	О	Н	З	О		
																	шт./м³	в том числе подле жит рубке, %
1	2	3	4	5	6	7	8	9	10	11	12	13	14	15	16	17	18	19
8																		
12					26								5				31/2,0	3
16	4				26						2		3			1	36/5,0	3
20	11		16		11						3		1			2	44/11,2	3
24	7		14		12						2					7	42/16,9	5
28	6		12		8						1					8	35/20,0	5
32	1		4		3											1	9/6,9	1
36																1	1/1,0	1
40																		
Итого, шт.	29		46		86						8		9			20	198	
Итого, м³	10,5		19,7		19,5						2,5		1,0			9,8	63,0	
Итого, % от запаса по породе	17		31		31						4		1			16		21

Условные обозначения: Н - не заселено(не поражено, не повреждено), З -заселено стволовыми вредителями (поражено болезнями, повреждено огнем),О -отработано вредителями.

Абрис участка

Акшинское лесничество Акшинское участковое лесничество Квартал 62 выдел 2.

Масштаб 1: 25000



N

S

Условные обозначения: - площадь лесопатологического выдела
 - лента перечёта

N квартала	N выдела	N лесопатологического выдела	Размеры <u>ленты</u> (круговой площадки) <u>перечёта</u>					Координаты начала, конца и поворотных точек <u>лент</u> <u>перечёта</u> /центров круговых площадок <u>перечёта</u>	
			N ленты (площадки)	длина, м	ширина, м	радиус, м	площадь, га		
62	2	-	-	500	10		5,0	50.007058	113.429318
								50.008493	113.427537

Пространственное размещение лесопатологических выделов
(включается в Акт при выделении лесопатологических выделов, для указания пространственного расположения поврежденных и погибших насаждений)

Номера точек	Координаты		Длина, м
1-2	50.009055	113.426418	63
2-3	50.009333	113.426777	230
3-4	50.008417	113.429806	156
4-5	50.007750	113.430500	125
5-6	50.005972	113.430639	38
6-1	50.005917	113.429806	425

Исполнитель работ по проведению лесопатологического обследования:

Фамилия, имя и отчество (при наличии) Сазонова Наталья Александровна

Подпись 

Дата составления документа 11.08.2025 г.

Фототаблица № 1

Дата: 06.08.2025г.

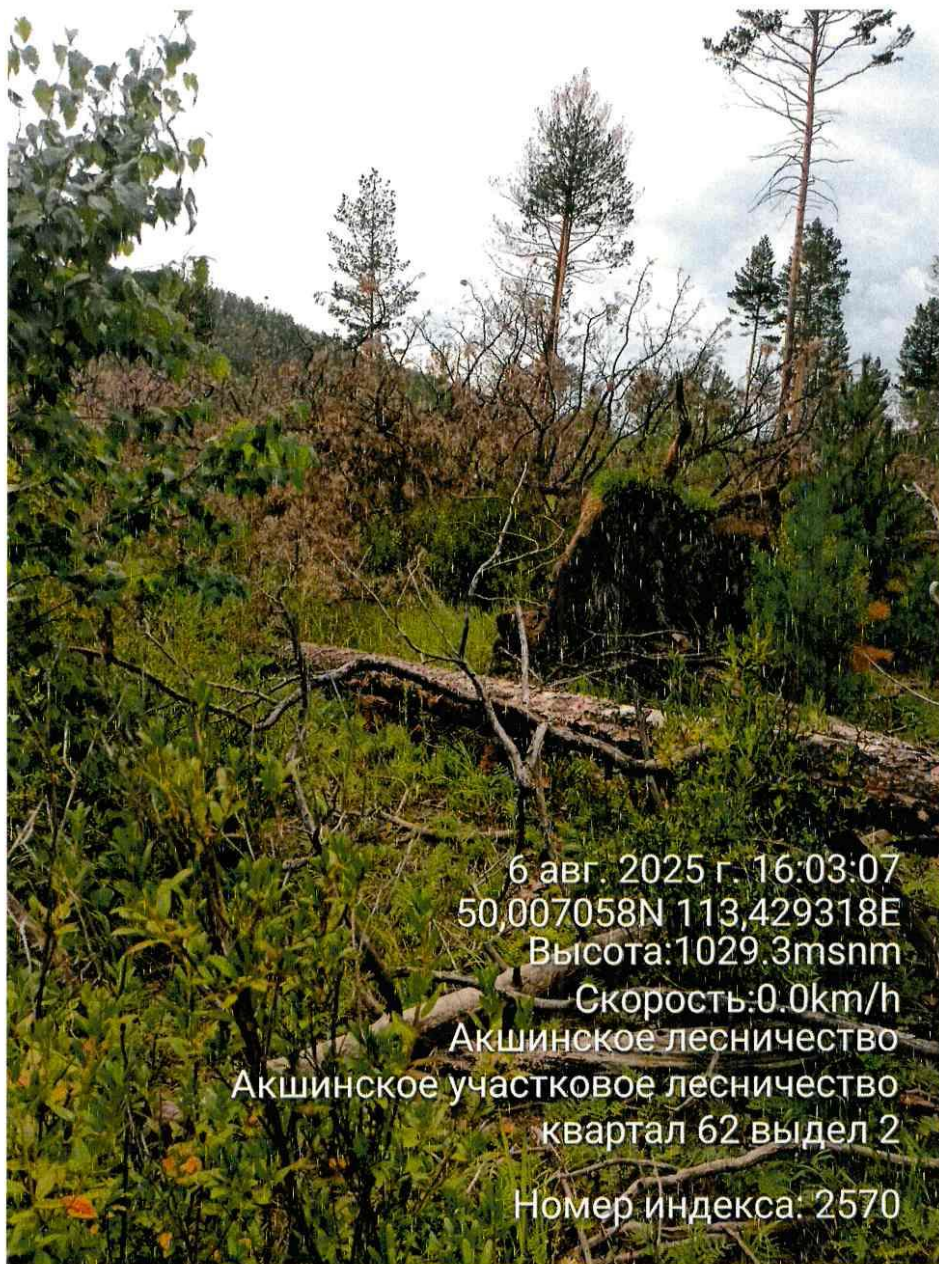
Время: 16:03

Широта: 50°00'05.8"

Долгота: 113°42'31.8"

Место проведения: Акшинское лесничество Акшинское участковое лесничество квартал 62 выдел 2
лесопатологический выдел. Площадь 5,0 га

Исполнитель: Сазонова Наталья Александровна Подпись:  Телефон: 8(30231)3-14-65



Фототаблица № 2

Дата: 06.08.2025г.

Время: 16:04

Широта: 50°00'19.7"

Долгота: 113°42'47.5"

Место проведения: Акшинское лесничество Акшинское участковое лесничество квартал 62 выдел 2
лесопатологический выдел. Площадь 5,0 га

Исполнитель: Сазонова Наталья Александровна Подпись:  Телефон: 8(30231)3-14-65



6 авг. 2025 г. 16:04:10

50,007197N 113,429475E

Высота: 1029.7msnm

Скорость: 0.0km/h

Акшинское лесничество

Акшинское участковое лесничество

квартал 62 выдел 2

Номер индекса: 2571

Фототаблица № 3

Дата: 06.08.2025г.

Время: 16:07

Широта: 50°007703

Долгота: 113°428638

Место проведения: Акшинское лесничество Акшинское участковое лесничество квартал 62 выдел 2
лесопатологический выдел. Площадь 5,0 га

Исполнитель: Сазонова Наталья Александровна Подпись:  Телефон: 8(30231)3-14-65



Фототаблица № 4

Дата: 06.08.2025г.

Время: 16:09

Широта: 50°008147

Долгота: 113°427752

Место проведения: Акшинское лесничество Акшинское участковое лесничество квартал 62 выдел 2
лесопатологический выдел. Площадь 5,0 га

Исполнитель: Сазонова Наталья Александровна Подпись:  Телефон: 8(30231)3-14-65



6 авг. 2025 г. 16:09:21

50,008147N 113,427752E

Высота: 1033.0msnm

Скорость: 1.0km/h

Акшинское лесничество

Акшинское участковое лесничество

квартал 62 выдел 2

Номер индекса: 2576

Фототаблица № 5

Дата: 06.08.2025г.


Время: 16:13

Широта: 50°008493

Долгота: 113°427537

Место проведения: Акшинское лесничество Акшинское участковое лесничество квартал 62 выдел 2
лесопатологический выдел. Площадь 5,0 га

Исполнитель: Сазонова Наталья Александровна Подпись:  Телефон: 8(30231)3-14-65



6 авг. 2025 г. 16:13:14

50,008493N 113,427537E

Высота: 1036.8msnm

Скорость: 0.0km/h

Акшинское лесничество

Акшинское участковое лесничество

квартал 62 выдел 2

Номер индекса: 2581

Акт натурного обследования

06.08.2025 г.

Комиссия в составе:

Инженер Акшинского участка КГСАУ «Забайкаллесхоз» Сазонова Н.А.

Участковый лесничий Акшинского участкового лесничества Щеглов В.В.

провела обследование участка, расположенного в

Субъект РФ: Забайкальский край, лесничество: Акшинское

Уч.лес-во: Акшинское Квартал: 62 Выдел: 2 Площадь выдела: 5,0 га

Согласно материалам лесоустройства 1997 года

участок имеет следующие таксационные характеристики:

Состав: 8С2Б, Возраст: 80 лет, Ср. диаметр: 24 см., Высота: 18 м.

Тип леса: Рт Полнота: 0,5 Бонитет: 3 Запас: 140 куб/га.

При проведении обследования выявлено, что

характеристика не соответствует таксационному описанию.

Выявлены текущие показатели:

Состав: 9С1Б/ Погибшая часть насаждения 9С1Б Возраст: сосна 105 лет, береза 40 лет. Ср.

диаметр: сосна 28 см, береза 16 см; Высота: сосна 20 м, береза 15 м. Тип леса: Рт Полнота:

0,4/ остаточная полнота 0,3 Бонитет: 3 Запас: 99/27 куб на га.

возобновление: 9Б1Ос+С, 120 шт/га.

Члены комиссии:

Инженер Акшинского участка КГСАУ «Забайкаллесхоз» Сазонова Н.А.

Участковый лесничий Акшинского участкового лесничества Щеглов В.В.

THE CHINESE OPINION

АКЦИОНСКИЙ АКЦИОННОЕ
КАТЕГОРИЯ ЗАЩИТНОСТИ:

АКТИВНОЕ АКТИВНОЕ
КАТЕГОРИЯ ЗАЩИТНОСТИ: СПЕЦЗОНЫ И СПЕЦПОЛОСЫ

КВАРТАЛ: 62

[illegible]